

# P. R. G. VARIANTE GENERALE

Adottato con DCC. n. 24 del 27 FEB 1999  
Controdedotto con DCC. n. 136 del 13 DIC 2000  
Approvato con Delibera di C.P. n. 403 del 30-05-2001

Progettisti incaricati:  
TIZIANO CONTI architetto  
VALERIO SAVINI architetto  
SANDRA GALEGATI architetto

Sindaco:  
MARINO FIORENTINI

Assessore all'Urbanistica:  
MAURIZIO ISOLA

Segretario:  
Dr. PAOLO CANTAGALLI


Ufficio Tecnico Comunale:  
FAUSTO SALVATORI architetto

Scala 1: 25.000


## PLANIMETRIA DI SINTESI

TAV. 0

### LEGENDA



CONFINO AMMINISTRATIVO DI COMUNE



PERIMETRO ZONE COMPRESSE IN PROGETTI DI TUTELA, RECUPERO E VALORIZZAZIONE "AREA STUDIO" DI RANGO INTERPROVINCIALE Art. 67



PERIMETRO DELLE ZONE DI TUTELA DEI CARATTERI AMBIENTALI DEI BACINI E CORSI D'ACQUA Art. 64



PERIMETRO DELLE UNITÀ DI PAESAGGIO ART. 42




ZONE AGRICOLE di TUTELA AMBIENTALE Art. 47/bis




ZONE AGRICOLE di TUTELA AMBIENTALE Art. 47/bis



ZONE NON SOGGETTE A VINCOLO IDROGEOLOGICO Art. 49 (scala 1:25000)



CENTRO CAPOLUOGO



CENTRI MINORI

# CASOLA VALSENIO

